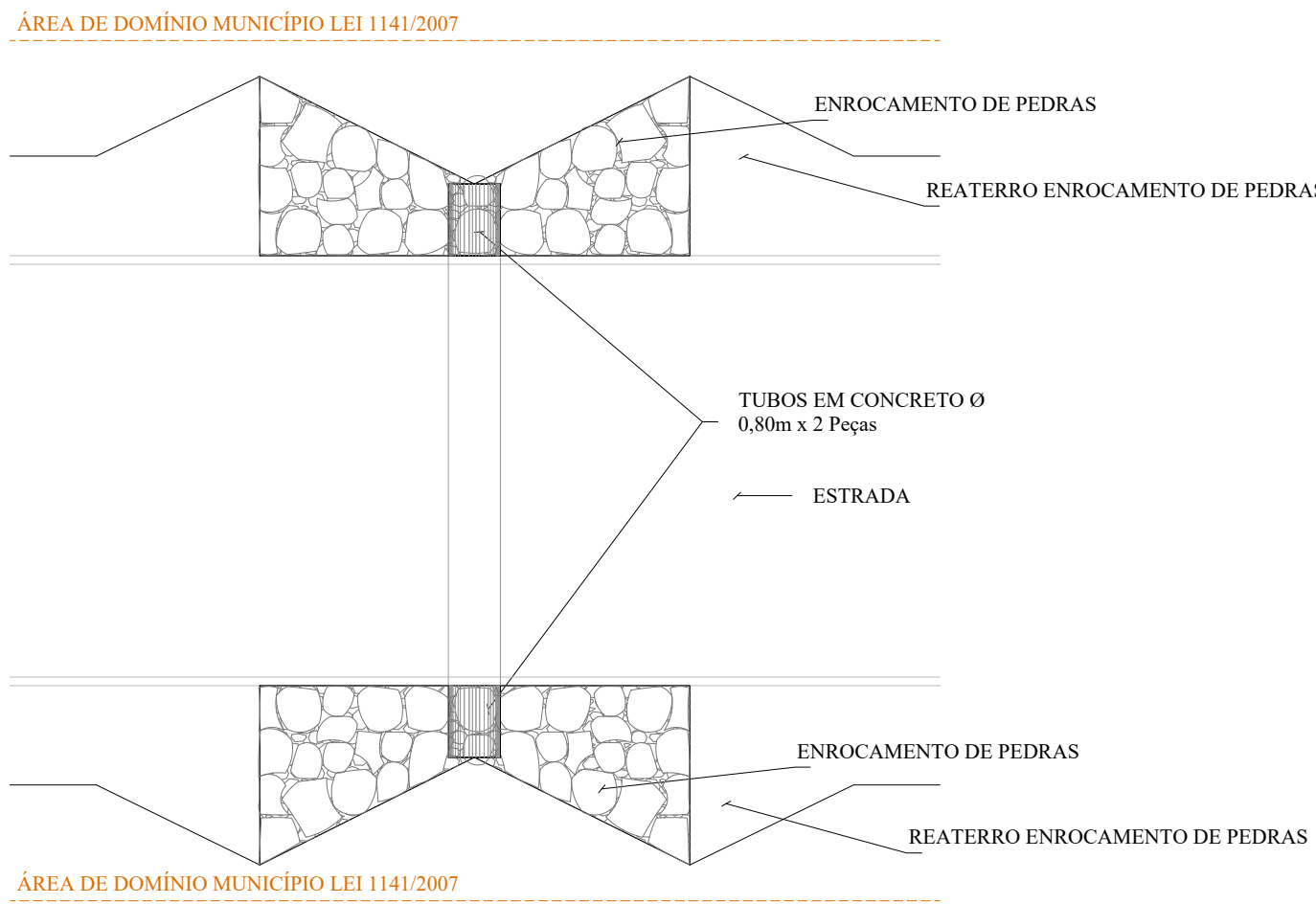
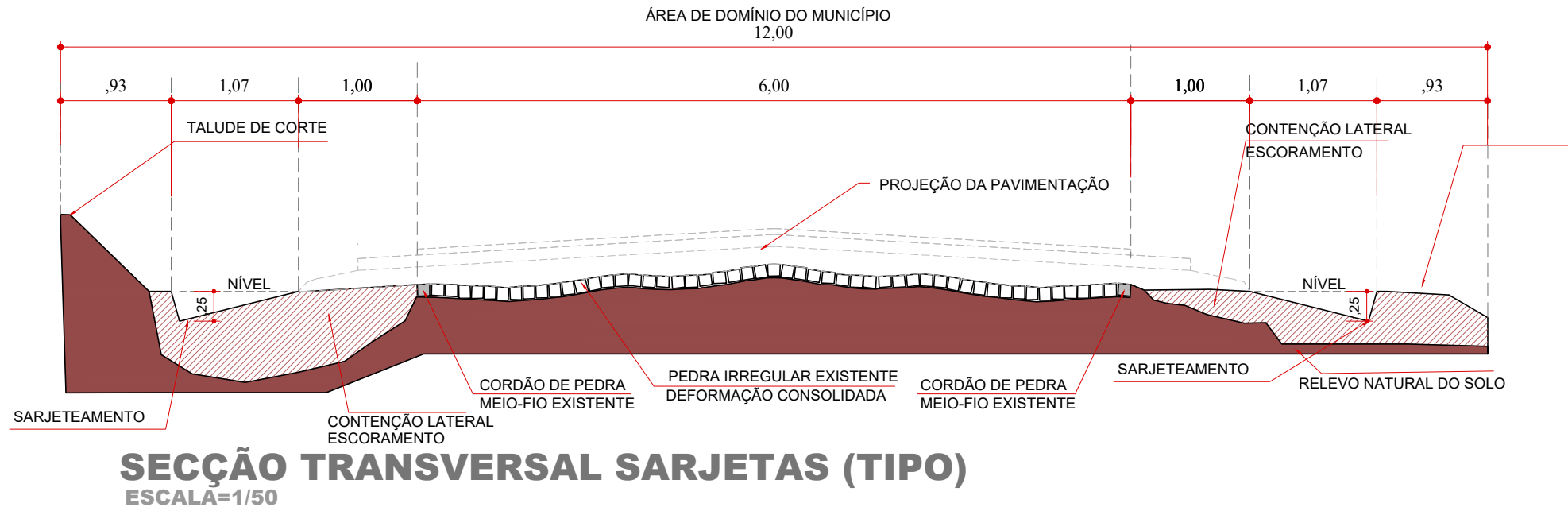


BUEIRO 08 DN 800 EXISTENTE -3.328,08m  
EXECUTAR 02 TUBOS DN 800  
EXECUTAR ENRONCAMENTO C=6,00m x 2 = 12,00m  
25°33'08.04"S  
53°40'44.46"O

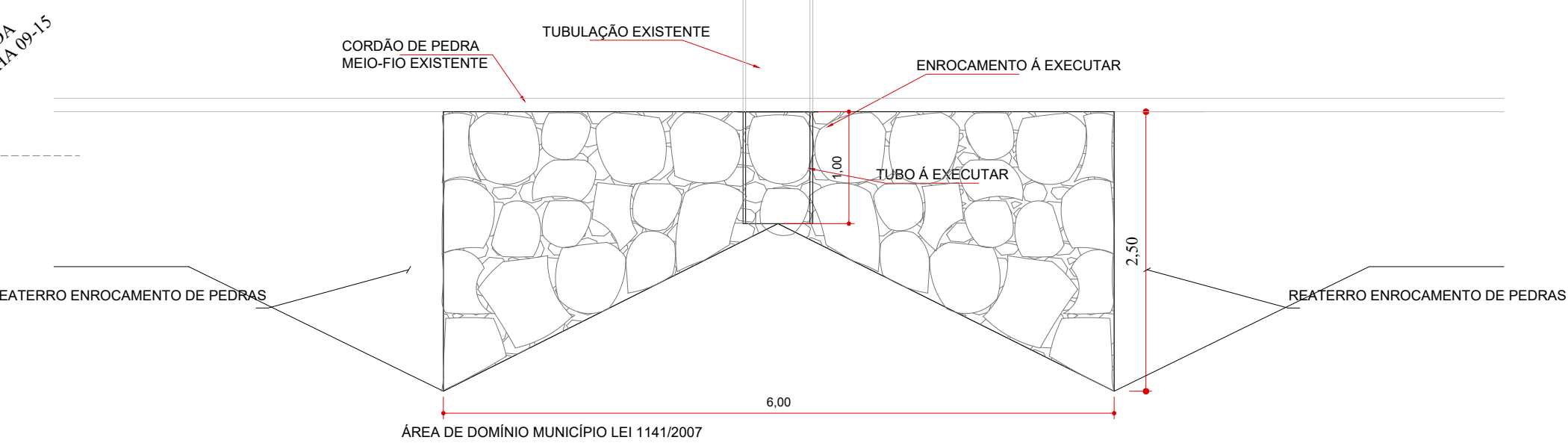
ENCAIXE DA SARJETA NO BUEIRO  
ENCAIXE DA SARJETA NO BUEIRO



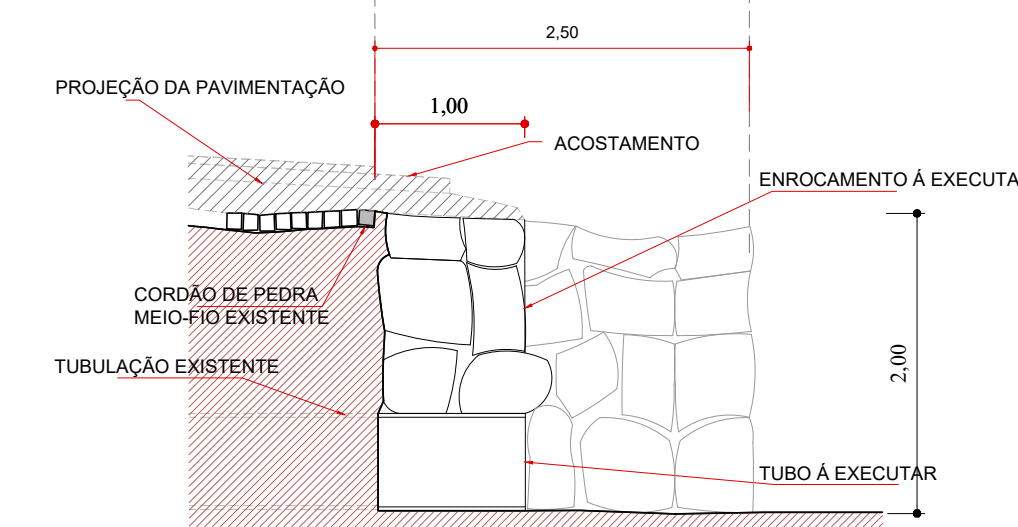
### SITUAÇÃO EM RELAÇÃO A ESCONSIDADE SEM ESCALA



### SEÇÃO TRANSVERSAL SARJETAS (TIPO) ESCALA=1/50



### PLANTA DO ENROCAMENTO BOEIRO ESCALA=1/50



### DETALHE DO ENROCAMENTO BOEIRO ESCALA=1/50

**LEGENDA:**

Acessos e Acessos à Propriedades

Bueiros

### BUEIROS/ALAS

TIPO	DN Ø	Metros à Executar	TIPO	Unidades à Executar	Coordenadas
BUEIRO 03	800	2,00m	ENROCAMENTO	2	3.328,08m - 25°33'08.04"S 53°40'44.46"O

APPROVAÇÃO DO MUNICÍPIO

APPROVAÇÃO DA SAÚDE PÚBLICA

PROJETO: **PROJETO DE DRENAGEM E OBRAS DE ARTE CORRENTE**

Município de Capanema - Paraná

**RECAPEAMENTO ASFÁLTICO EM CBUQ**

Estrada Rural - Trecho entre Comunidade de Marechal Lott à Comunidade de Duas Barras - Capanema Pr.

CONTEÚDO: Planta Drenagem, Localização do Trecho, Obra de Arte Corrente, Seção Transversal, Detalhes e Legenda

RESPONSÁVEL TÉCNICO: AMANDA P. DE ANDRADE  
CREA: 102186/PR  
ENGENHEIRA CIVIL MUNICIPAL DE CAPANEMA - PR  
MANTIDA EM 2023

ÁREA TOTAL: 5.020,00m²

ESCALA: Indicada

DATA: Julho de 2025

COORDENADOR: Estrada Rural, Comunidade de Marechal Lott à Comunidade de Duas Barras

Nº CHACOTE: -

Nº GLEBAQUADRA: -

SETOR: -

GEOMETRIA: Estrada Rural, Comunidade de Marechal Lott à Comunidade de Duas Barras

PROJETO: 10-15

### LOCALIZAÇÃO DO TRECHO Sem Escala

